

DESCRIPCIÓ

El recorregut comença a la sortida del poble, direcció Vilallonga de Ter. Davant de la farmàcia agafarem el carrer que puja a l'esquerra i seguirem les indicacions del full de ruta per no perdre'ns per dintre el poble. En el quilòmetre 0,490 és on realment comença el recorregut. És una pujada molt pronunciada que no deixarem fins el quilòmetre 3,540, és el punt més alt del recorregut on podrem veure unes magnífiques vistes del poble de Llanars i les seves muntanyes. Deixarem el camí principal i agafarem el camí de la dreta que comença a baixar, (el camí no és massa bo). En el quilòmetre 3,760 deixarem el camí de la dreta i agafarem el de l'esquerra en direcció a Can Darré. És important seguir el full de ruta per no perdre'ns. Passarem pel costat del Mas Can Darré i arribarem a la carretera asfaltada girant cap a la dreta, carretera que ja no deixarem fins arribar a Llanars.

DESCRIPCIÓN

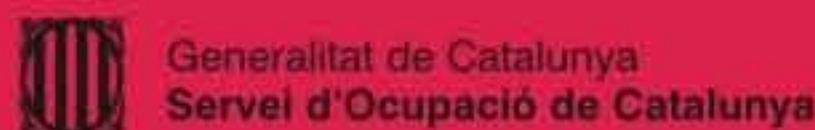
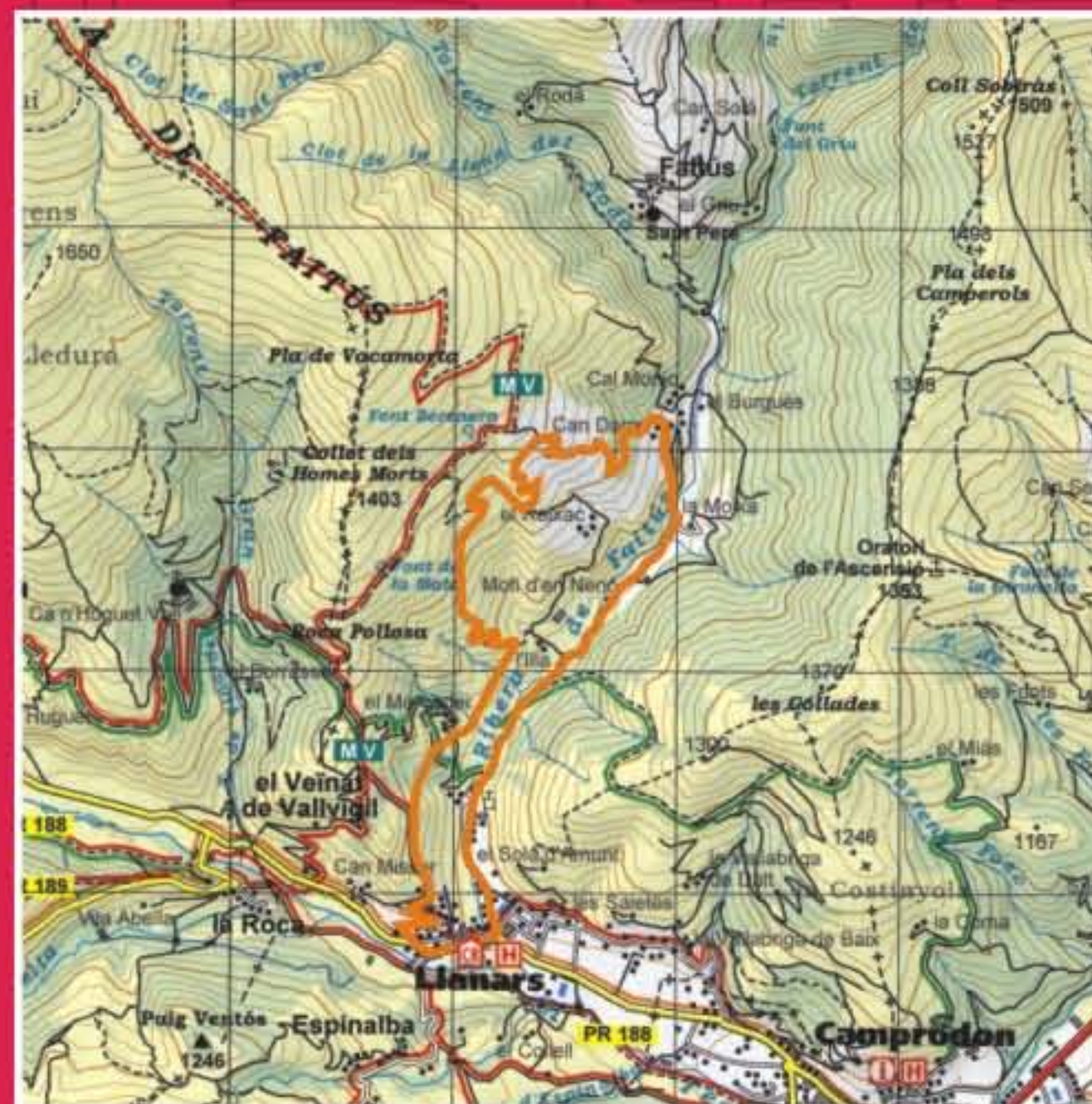

El recorrido empieza en la salida del pueblo, dirección Vilallonga de Ter. Ante la farmacia cogemos la calle que sube a la izquierda y seguiremos las indicaciones de la hoja de ruta para no perdernos por dentro del pueblo. En el kilómetro 0,490 es donde realmente empieza el recorrido. Es una subida muy pronunciada que no dejaremos hasta el kilómetro 3,540. Es el punto más alto del recorrido desde donde se pueden ver unas magníficas vistas del pueblo de Llanars y sus montañas. Dejaremos el camino principal y cogemos el camino de la derecha que empieza a bajar, (el camino no es demasiado bueno). En el kilómetro 3,760 dejaremos el camino de la derecha y cogemos el de la izquierda dirección Can Darré. Es importante seguir la hoja de ruta para no perdernos. Pasaremos al lado de la Masía Can Darré y llegaremos a la carretera asfaltada donde giraremos hacia la derecha. Esta carretera no la dejaremos hasta llegar a Llanars.

RECOMANACIONS

- Època per realitzar el recorregut: Tot l'any.
- Portar material de reparació.
- Ús del casc.
- Portar aigua.
- Atenció! Vigilar amb els filats.
- Poca cobertura dels telèfons mòbils.

RECOMENDACIONES

- Època para realizar el recorrido: Todo el año.
- Llevar material de reparación.
- Uso del casco.
- Llevar agua.
- ¡Atención! Vigilar con las alambradas.
- Poca cobertura de los teléfonos móviles.



Ski Club Camprodon



Grup de Muntanya

RUTES



VOLTA PER SOTA LA CREU DE LLANARS



DADES GENERALS

DATOS GENERALES



ROAD BOOK

1 TOT. PARC. MSM % 0 0 1010 0	7 TOT. PARC. MSM % 1,41 0,63 1149,7 12	14 TOT. PARC. MSM % 3,54 0,41 1324 -1
2 TOT. PARC. MSM % 0,12 0,12 1016,3 5	8 TOT. PARC. MSM % 1,52 0,11 1163,3 12	15 TOT. PARC. MSM % 3,76 0,22 1324 0
3 TOT. PARC. MSM % 0,3 0,18 1025,9 5	9 TOT. PARC. MSM % 1,69 0,17 1184,3 12	16 TOT. PARC. MSM % 3,8 0,04 1324 0
4 TOT. PARC. MSM % 0,38 0,08 1030,1 5	10 TOT. PARC. MSM % 2,65 0,96 1303 12	17 TOT. PARC. MSM % 3,84 0,04 1318 -14
5 TOT. PARC. MSM % 0,49 0,11 1036 5	11 TOT. PARC. MSM % 2,76 0,11 1310,8 7	18 TOT. PARC. MSM % 4,24 0,4 1262 -14
6 TOT. PARC. MSM % 0,79 0,29 1071,8 12	12 TOT. PARC. MSM % 2,9 0,14 1318,5 6	19 TOT. PARC. MSM % 4,46 0,22 1232 -14
	13 TOT. PARC. MSM % 3,13 0,23 1326,3 3	20 TOT. PARC. MSM % 4,48 0,02 1229 -14
		21 TOT. PARC. MSM % 4,57 0,09 1216 -14
		22 TOT. PARC. MSM % 4,75 0,18 1191 -14
		23 TOT. PARC. MSM % 4,89 0,14 1171 -14
		24 TOT. PARC. MSM % 5,03 0,14 1152 -14

Sortida de davant de la farmàcia, agafar el camí que puja a mà dreta
Salida de delante de la farmacia, coger el camino que sube a mano derecha

25 TOT. PARC. MSM % 5,08 0,05 1145 -14	34 TOT. PARC. MSM % 7,54 0,11 998,44 -4	39 TOT. PARC. MSM % 8,22 0,03 992 7
26 TOT. PARC. MSM % 5,61 0,53 1065 -15	35 TOT. PARC. MSM % 7,91 0,37 994,22 -1	40 TOT. PARC. MSM % 8,29 0,07 997 7
27 TOT. PARC. MSM % 5,87 0,26 1028 -14	36 TOT. PARC. MSM % 7,99 0,08 990 -5	41 TOT. PARC. MSM % 8,41 0,12 1000 3
28 TOT. PARC. MSM % 5,95 0,08 1023,8 -5	37 TOT. PARC. MSM % 8,03 0,04 990 8	42 TOT. PARC. MSM % 8,52 0,11 1005 5
29 TOT. PARC. MSM % 6,07 0,12 1019,6 -4	38 TOT. PARC. MSM % 8,19 0,16 990 8	43 TOT. PARC. MSM % 8,6 0,08 1010 6

Casa Can Darré / Casa Can Darré

Entrem a la carretera asfaltada / Entramos a la carretera asfaltada

Casa de Pagès la Moixa / Casa de Payés la Moixa

Font la Moixa / Fuente la Moixa

Font Del Tir / Fuente Del Tir

Font d'en Rafel / Fuente d'en Rafel

Hotel Grèvol / Hotel Grèvol

Fi del recorregut / Final del recorrido



ALTIMETRIA / ALTIMETRÍA



